

## Factura Pequeño Contribuyente

LUDWIN SAÚL, AGUSTÍN GIRÓN

Nit Emisor: 57504938

LUDWIN SAÚL AGUSTIN GIRÓN

8 CALLE 09-110 G CANTON TEPEPALE, zona 0, Nebaj, QUICHE

NIT Receptor: 3440958

Nombre Receptor: INSTITUTO GEOGRAFICO NACIONAL, INGENIERO ALFREDO OBIOLS GOMEZ

Dirección comprador: AVENIDA LAS AMERICAS 5-76 ZONA13, GUATEMALA

NÚMERO DE AUTORIZACIÓN:

0865AF84-73DD-46B9-8428-B2673F1C8361

Serie: 0865AF84 Número de DTE: 1943881401

Numero Acceso:

Fecha y hora de emisión: 31-ene-2025 15:11:41

Fecha y hora de certificación: 14-ene-2025 15:11:41

#No	B/S	Cantidad	Descripción	Precio/Valor unitario (Q)	Descuentos (Q)	Otros Descuentos(Q)	Total (Q)	Impuestos
1	Servicio	1	Pago de honorarios por servicios profesionales prestados al Instituto Geográfico Nacional, Ingeniero Alfredo Obiols Gómez del Ministerio de Agricultura, Ganadería y Alimentación durante el periodo correspondiente del 02 de enero de 2025 al 31 de enero de 2025, según contrato administrativo número 2025-202-1-2-4, Acuerdo Ministerial de aprobación número RH-029- 202-1-2025	14,516.13	0.00	0.00	14,516.13	
TOTALES:					0.00	0.00	14,516.13	

**CANCELADO**

\* No genera derecho a crédito fiscal


Datos del certificador

Superintendencia de Administracion Tributaria NIT: 16693949

Razón: que se registra para hacer constar que la factura que precede, Serie 0865AF84, número de DTE 1943881401 de fecha 31 de enero de 2025; emitida por Ludwin Saúl Agustín Girón, ampara el pago de servicios Profesionales; correspondiente del 2 de enero del 2025 al 31 de enero del 2025, según contrato Administrativo número 2025-202-1-2-4 y Acuerdo Ministerial de Aprobación número RH-029-202-1-2025. Conste. Guatemala 31 de enero del 2025



F.   
Ludwin Saúl Agustín Girón  
DPI: 2345 69786 1411

F.   
ING. Ronal Vinicio Robles Pereira  
Subdirector con Funciones Temporales  
Instituto Geografico Nacional  
Ingeniero obiols Gómez

Ing. Agr. Daunno Walther Chew Dávila  
Director

F. Instituto Geografico Nacional -IGN-



**TIMBRE**  
CIEN QUETZALES



Q.100.00 Serie BR  
Reg. No. 75192


**TIMBRE**  
CINCUENTA QUETZALES



Q.50.00 Serie BR  
Reg. No. 45668

**"Contribuyendo por el país que todos queremos"**



 <small>SUPERINTENDENCIA DE ADMINISTRACIÓN TRIBUTARIA</small>	Identificador Documento del Verificador Integrado No: <b>1736890270256</b>	Fecha de Generación: <b>Jan 14, 2025, 3:31 PM</b>
<b>Detalle de Documentos</b>		
<b>Tipo Documento:</b>	FEL	
<b>Fecha Emisión:</b>	31/01/2025 15:11:41	
<b>Emisor:</b>	57504938	
<b>Agente de Retención:</b>	No es agente de retención.	
<b>Establecimiento:</b>	LUDWIN SAÚL AGUSTIN GIRÓN	
<b>Receptor:</b>	3440958-INSTITUTO GEOGRAFICO NACIONAL, INGENIERO ALFREDO OBIOLS GOMEZ	
<b>Monto Total:</b>	GTQ GTQ 14516.130000	
<b>No. de Acceso:</b>	0	
<b>Autorización:</b>	0865AF84-73DD-46B9-8428-B2673F1C8361	
<b>Serie:</b>	0865AF84	
<b>Número del DTE:</b>	1943881401	
<b>Acuse de recibido:</b>	FCID202520250114T15:11:4106:000865AF8473DD46B98428B2673F1C8361	
<b>Fecha de la consulta:</b>	14/01/2025 15:30:55	
<b>Estado:</b>	Activo	
<b>Asociado a una garantía mobiliaria:</b>	No	



### SITUACIÓN DEL CONTRIBUYENTE:

**NO PRESENTA INCUMPLIMIENTOS**



Al 14/01/2025 03:31:15

CONTRIBUYENTE Y/O EMISOR	
NIT	57504938
NOMBRE	LUDWIN SAÚL, AGUSTÍN GIRÓN
RESUMEN	
TIPO DE INCUMPLIMIENTO	
<b>¡FELICITACIONES!</b> <b>NO PRESENTA INCUMPLIMIENTOS TRIBUTARIOS</b>	
El no presentar incumplimientos, no garantiza que el contribuyente pueda obtener la "Solvencia Fiscal", ya que el proceso de emisión de la misma, considera otras obligaciones no incluidas en el Verificador Integrado.	



---

Para actualizar tus Datos de RTU, así como verificar el detalle de las declaraciones presentadas puedes hacerlo en Agencia Virtual ingresando Usuario y Contraseña, si aún no tienes tu contraseña, ingresa a <https://portal.sat.gob.gt/portal/> selecciona Agencia Virtual en la opción "Solicitar Usuario", luego preséntate a una Agencia u Oficina Tributaria o llama al Contac Center de la SAT, teléfono 1550.



**Verifique la validez de la presente consulta**

# **INFORME MENSUAL DE ACTIVIDADES REALIZADAS**

<b>No. Contrato Administrativo</b>		2025-202-1-2-4
<b>No. de Acuerdo Ministerial de Aprobación de contrato:</b>		RH-029-202-1-2025
<b>Tipo de Servicios:</b>		PROFESIONALES
<b>Nombres y apellidos de la persona contratista:</b>		LUDWIN SAÚL AGUSTÍN GIRÓN
<b>Plazo de contratación:</b>	<b>Del:</b> 02/01/2025	<b>Al:</b> 30/06/2025
<b>Periodo de este informe:</b>	<b>Del:</b> 02/01/2025	<b>Al:</b> 31/01/2025
<b>Monto a Pagar:</b> Catorce mil quinientos dieciséis quetzales con 13/100		Q. 14,516.13
<b>Prestados en:</b>		INSTITUTO GEOGRÁFICO NACIONAL, INGENIERO ALFREDO OBIOLS GÓMEZ

Señor Ministro de Agricultura, Ganadería y Alimentación:

A continuación, se detallan las actividades y avances gestionados durante el período de la contratación:

Descripción de actividades según TDR	Informe de actividades realizadas	Avance	
		Cuantitativo	Cualitativo
1) Servicios profesionales para colaborar en actividades de investigación, estudio respecto a límites intermunicipales, límites interdepartamentales y transcripción de la información obtenida.	Colaboré con servicios profesionales en la recopilación de información documental para la conformación del expediente respecto al límite entre los municipios de Tacana y Sibinal del departamento de San Marcos, analizando información de fincas, lugares poblados, trazando el límite y realizando el informe con coordenadas aproximadas para el momento de realizar la rectificación en campo, lo cual servirá, para tener conocimiento de los límites que existen en dichos municipios.	65%	EN PROCESO
2) Servicios profesionales para colaborar en las comisiones locales y al interior del país, recopilar la información resultante de reuniones de trabajo las cuales se relacionan con temas catastrales y competencias institucionales.	Colaboré con servicios profesionales en las reuniones de inicio de año 2025 en el cual se trató las técnicas a implementar durante el año en curso.  Colaboré en la reunión del Plan Anual de Compras (PAC) 2025, enfocándome en el diseño del nuevo formato y en la elaboración del listado de insumos que se solicitarán al Área de Almacén de la División de Apoyo al Catastro.	100%	FINALIZADO
3) Servicios profesionales para colaborar en la transcripción de información requerida para atender requerimientos relacionados con temas catastrales históricos.	Colaboré en servicios profesionales en la división de Apoyo al Catastro obteniendo documentos y ubicaciones de varias fincas para dar respuesta a varios requerimientos enviados por Instituciones Públicas y municipalidades del interior de la República, con información que se encuentra en el archivo de la División de Apoyo al Catastro para el estudio de límites, ploteo de coordenadas trazo de límites en hojas cartográficas a diferentes escalas y revisión de documentos.	100%	FINALIZADO



4) Servicios profesionales para colaborar en el análisis de la información y conformación de expedientes para el establecimiento de límites intermunicipales.	Colaboré con servicios profesionales en la recopilación de información documental y en la elaboración de expediente de límites entre los municipios de Tacaná e Ixchiguan, en el departamento de San Marcos.	75%	EN PROCESO
5) Otras actividades relacionadas con el servicio contratado o que le sean asignadas por la autoridad superior.	Colaboré con servicios profesionales en el área de Mercadeo y Ventas resolviendo dudas al público en general, referente a la ubicación de propiedades y verificación de límites en diferentes municipios del interior de la república. Colaboré con servicios profesionales en revisión de oficios y documentos del Ministerio Público de las distintas fiscalías. Colaboré con servicios profesionales en revisión de documentos de presupuestos de Mercadeo y Ventas. Colaboré con servicios profesionales en revisión de informes mensuales de la División de Apoyo al Catastro.	100%	FINALIZADO

El presente informe describe lo actuado por el suscrito en cumplimiento a las actividades desarrolladas durante el periodo de la contratación, y acorde a los términos de referencia de la misma.

Atentamente,


F. 

Ludwin Saul Agustín Girón  
DPI: 2345 69786 1411  
Celular: 4295-4790

Se hace constar que las actividades descritas en este informe responden a lo estipulado en el contrato administrativo y sus respectivos términos de referencia, y se encuentran recibidos de conformidad, por lo que autorizo a quien corresponda, para que procedan al trámite de pago de los honorarios correspondientes.

F. 

Ingeniero Ronal Vinicio Robles Pereira  
Subdirector con funciones temporales  
Instituto Geográfico Nacional, Ingeniero  
Alfredo Obiols Gómez

Ing. Agr. Daunno Walther Chew Dávila  
Director  
F. 

Instituto Geográfico Nacional -IGN-





**COLEGIO DE INGENIEROS  
AGRÓNOMOS DE GUATEMALA  
POR GUATEMALA Y SU AGRICULTURA**  
11 Ave. 12-28 zona 2, Ciudad Nueva, Guatemala

**SERIE F**

**No. 106603**

El infrascrito Secretario del Colegio de Ingenieros Agrónomos de Guatemala, CERTIFICA: Haber tenido a la vista el informe de Tesorería, en el cual consta que el(la) :

**Ingeniero/a Agrónomo (a)**

**Ludwin Saúl Agustín Girón**

Es miembro de este Colegio Profesional, inscrito con el número de Colegiado:

**9680**

**Fecha de colegiación: 17 de abril de 2023**

encontrándose en calidad de Colegiado Activo hasta el mes de:

**Diciembre 2025**

De consiguiente goza de los privilegios y obligaciones que la Ley de Colegiación Profesional Obligatoria confiere a los miembros de este Colegio, habiendo satisfecho lo preceptuado en el Decreto 48-47 y 69-92 Ley del Timbre del Ingeniero Agrónomo relacionado con el pago del Impuesto del Timbre.

A solicitud del (la) Interesado (a), se extiende la presente en:

**Ciudad de Guatemala, 02/12/2024 11:04:00 a.m.**

1. Esta certificación es válida únicamente en papel seguridad, con firma y sello originales o digitales.
2. Favor de verificar la autenticidad del Certificado al PBX: 2504-2929 Ext. 1102

Emitida por:

**Wendy, Castro - Usuario: cobro001**

**Extendida en : cobro001 - Ubicación : 24**



**Ing. For. Mario Martinez Herrera**  
**Secretario de Junta Directiva**  
**2023 - 2025**